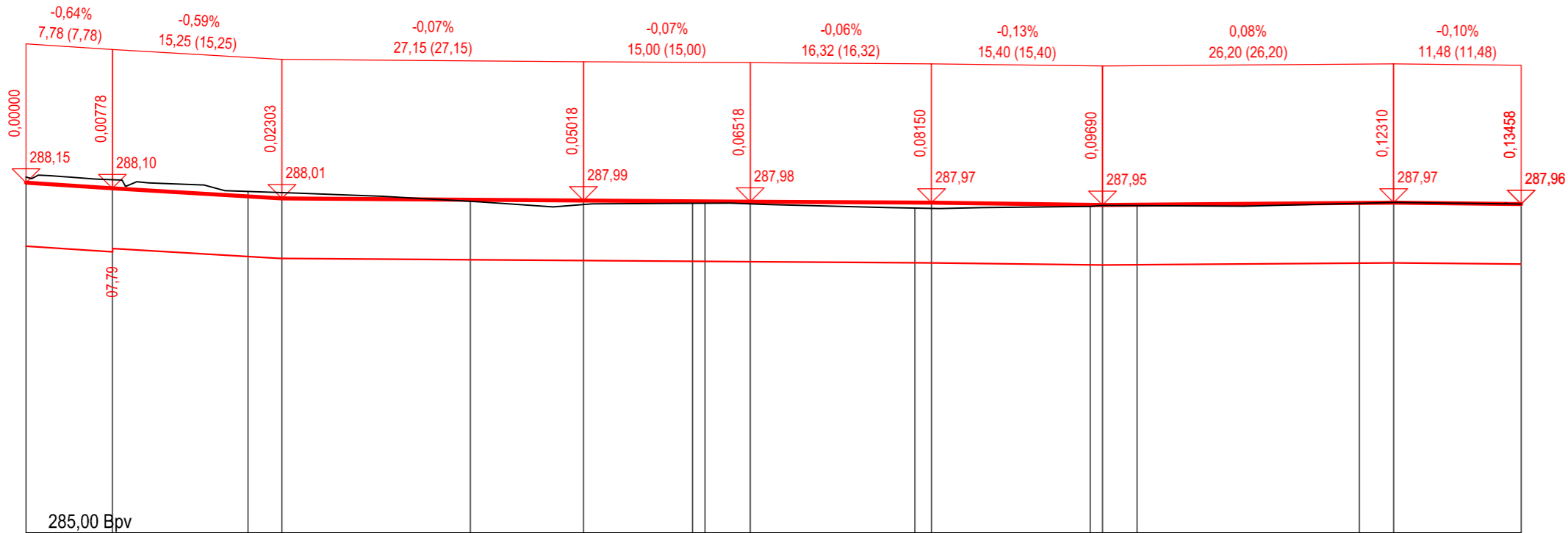


Podrobný podélný profil: TRASA-ORLIK M 1:500/50
Rozsah: km 0,00000 - km 0,13458

KRAJ:	Středočeský
KATASTRÁLNÍ ÚZEMÍ:	Dolní Lišnice (752371)
PARCELY:	72/2
DRUH POZEMKŮ:	Ostatní plocha

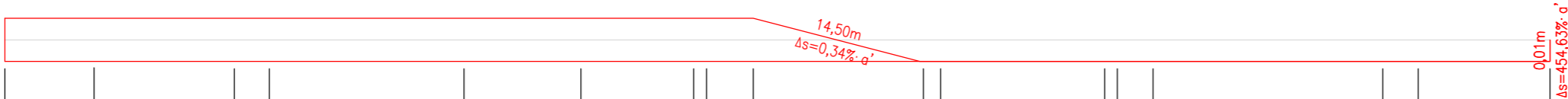
SKLONOVÉ POMĚRY:



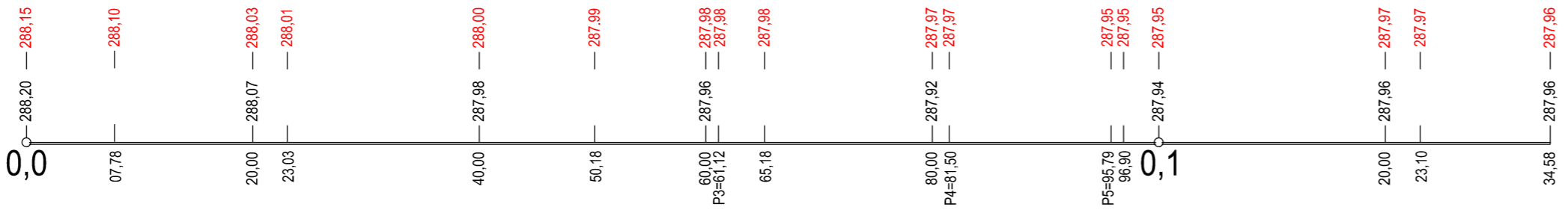
SROVNÁVACÍ ROVINA:

285,00 Bpv

ZMĚNA PŘÍČ. SKLONU:



KÓTY NIVELETY:



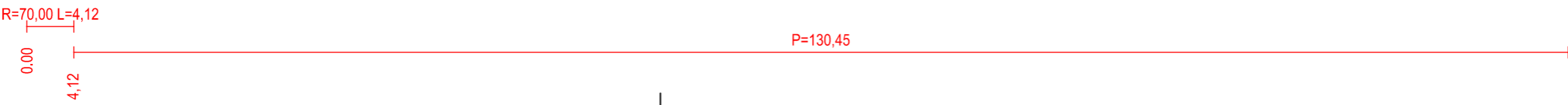
KÓTY TERÉNU:

STANIČENÍ:

VZDÁLENOST PŘ. ŘEZŮ:

STANIČENÍ PŘ. ŘEZŮ:

SMĚROVÉ POMĚRY:



S0 103 Rekonstrukce účelové komunikace k hrázi

VYPRACOVAL jméno	ZODPOVĚDNÝ PROJEKTANT jméno	KONTROLOVAL jméno	
Ing. Martina Stráská	Ing. Martina Stráská	Ing. František Stráský	

KÓTOVÁNO V M
VÝŠKOVÝ SYSTÉM Bpv
SOUŘADNICOVÝ SYSTÉM S-JTSK

ZPRACOVÁNO PRO:



AQUATIS

AQUATIS a.s.
Botanická 834/56, 602 00 Brno
Tel: +420 541 554 111
Fax: +420 541 211 205
E-mail: info@aquatis.cz
http://www.aquatis.cz

Zodpovědný projektant ING. KATEŘINA BOŘIKOVÁ	Hlavní inženýr projektu ING. KATEŘINA BOŘIKOVÁ	Vedoucí střediska ING. MICHAEL TRNKA CSc.
Vypracoval ING. KATEŘINA BOŘIKOVÁ	Kontroloval ING. MICHAEL TRNKA CSc.	Zakázkové číslo 123086A.87

Datum
LISTOPAD 2023

Stupeň dokumentace
DSP

Název souboru
Podélný rez.dwg

Akce
Příprava opatření na DI pro přepravu NTK pro NJZ ETE - Povodí Vltavy - Orlík, DOLNÍ VODA

Příloha
S0 103 PODÉLNÝ PROFIL

Měřítko 1:500	Číslo přílohy D.12.3.
-------------------------	---------------------------------

Objednatel
POVODÍ VLTAVY, státní podnik